







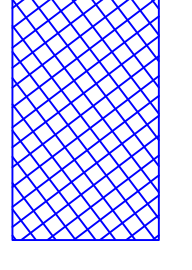









LEGENDE

-  Limite de zone
-  Espaces boisés classés (L130-1 du code de l'urbanisme)
-  Espace paysager à préserver (L123-1-5-7 du code de l'urbanisme)
-  Plantations d'alignement à conforter (L123-1-5-7 du code de l'urbanisme)
-  Liste de protection des espaces boisés inconstructibles (SDRIF)
-  Cheminement piéton et cycliste à préserver et à créer
-  Bâtiment remarquable (L123-1-5-7 du code de l'urbanisme)
-  Limite du territoire communal
-  Emplacements réservés (L123-1-8 du code de l'urbanisme)
-  Périmètre d'attente d'un projet global d'aménagement (L123-2 du code de l'urbanisme)
-  Zone rouge du zonage du PPRI
-  Zone orange du zonage du PPRI
-  Zone saumon du zonage du PPRI
-  Zone ciel au zonage du PPRI
-  Zone de grand écoulement au zonage du PPRI
-  Commerces en rez-de-chaussée à maintenir

DEPARTEMENT DE L'ESSONNE (91)

COMMUNE DE MAISSE

PLAN LOCAL D'URBANISME

Section D - Pôle gare
1/1 000 ème - 1 cm = 10 m

Vo pour être annexé à la délibération du Conseil Municipal en date du :
Le Maire

SOREPA
99, rue de Vaugirard
75006 PARIS
Tél : 01 42 22 61 22
Fax : 01 45 48 23 92
sorepa@verdi-ingenierie.fr

